



ПРАВИТЕЛЬСТВО МОСКВЫ  
КОМИТЕТ ПО АРХИТЕКТУРЕ И ГРАДОСТРОИТЕЛЬСТВУ  
ГОРОДА МОСКВЫ  
(МОСКОМАРХИТЕКТУРА)

## РАСПОРЯЖЕНИЕ

12.03.2020

№ 292

**О подготовке проекта планировки  
территории линейного объекта, ограниченной  
МКАД, проектируемым проездом № 4087,  
проектируемым проездом № 5503,  
проектируемым проездом № 5219,  
каналом имени Москвы,  
Строгинским шоссе, ул.  
Исаковского**

В соответствии с Градостроительным кодексом Российской Федерации, Законом города Москвы от 25 июня 2008 г. № 28 «Градостроительный кодекс города Москвы», постановлением Правительства Российской Федерации от 12 мая 2017 г. № 564 «Об утверждении положения о составе и содержании проектов планировки территории, предусматривающих размещение одного или нескольких линейных объектов» и решением Градостроительно-земельной комиссии города Москвы (пункт 18 протокола от 26 декабря 2019 г. № 38):

1. Подготовить в 2020 г. проект планировки территории линейного объекта, ограниченной МКАД, проектируемым проездом № 4087, проектируемым проездом № 5503, проектируемым проездом № 5219, каналом имени Москвы, Строгинским шоссе, ул. Исаковского за счет средств бюджета города Москвы в границах согласно приложению к настоящему распоряжению.

2. Управлению по финансово-экономическому сопровождению подведомственных структур Москомархитектуры обеспечить финансирование указанных работ (п.1) в установленном порядке.

3. Управлению стратегических проектов:

3.1. Обеспечить подготовку, согласование и утверждение технического задания на подготовку проекта планировки территории линейного объекта (п.1) в установленном порядке.

3.2. В ходе подготовки проекта планировки территории линейного объекта (п.1) в объеме, определенном техническим заданием (п. 3.1), обеспечить его рассмотрение в установленном порядке на заседании Градостроительно-земельной комиссии города Москвы.

3.3. После одобрения проекта планировки территории линейного объекта на заседании Градостроительно-земельной комиссии города Москвы обеспечить:

- направление основной части проекта планировки территории линейного объекта в Окружную комиссию по вопросам градостроительства, землепользования и застройки при Правительстве Москвы Северо-Западного административного округа города Москвы для организации проведения публичных слушаний;

- подготовку, согласование и представление проекта постановления Правительства Москвы об утверждении проекта планировки территории линейного объекта (п.1) в Правительство Москвы для утверждения в установленном порядке.

4. Управлению информационных технологий в установленном порядке:

4.1. Подготовить и разместить в информационных системах Москомархитектуры схему границ подготовки проекта планировки территории линейного объекта (п.1).

4.2. Опубликовать на официальном сайте Москомархитектуры настоящее распоряжение после его утверждения.

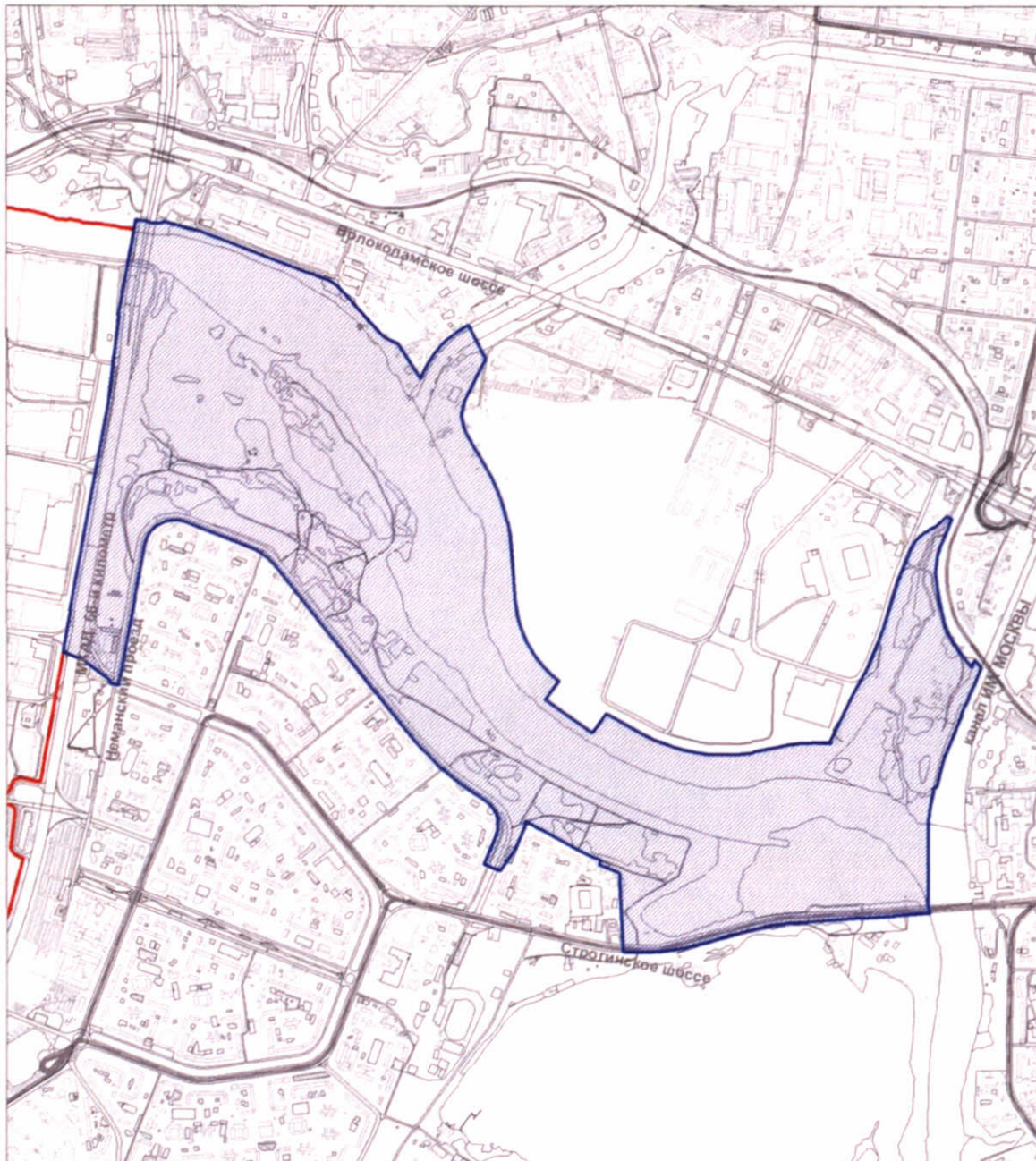
4.3. Разместить в информационных системах Москомархитектуры утвержденный постановлением Правительства Москвы проект планировки территории линейного объекта участка улично-дорожной сети (п.1).



5. Контроль за выполнением настоящего распоряжения оставляю за собой.

**Заместитель председателя  
Москомархитектуры**

**С.В. Костин**

**Границы подготовки проекта планировки территории линейного объекта,  
ограниченной МКАД, проектируемым проездом № 4087, проектируемым проездом  
№ 5503, проектируемым проездом № 5219, каналом имени Москвы,  
Строгинским шоссе, ул.Исаковского**



-  - границы подготовки проекта планировки территории площадью 385,88 га
-  - граница г. Москвы